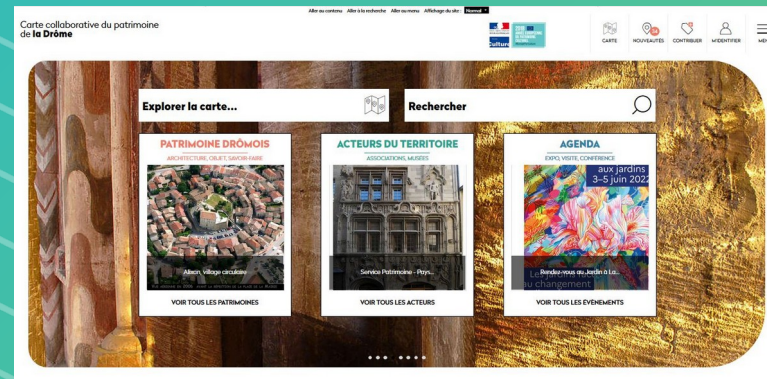


LA CARTE COLLABORATIVE DU PATRIMOINE DE LA DRÔME

Valoriser le patrimoine de sa commune en ligne

- L A
D R O
M E -

LE DÉPARTEMENT



Mardi 28 juin 2022

Karine Xavier / Pierre Sapet

Conservation départementale du patrimoine
Direction Culture et Patrimoine

- L A
D R O
M E -

LE DÉPARTEMENT

> 1

LES FONDAMENTAUX DE LA CARTE



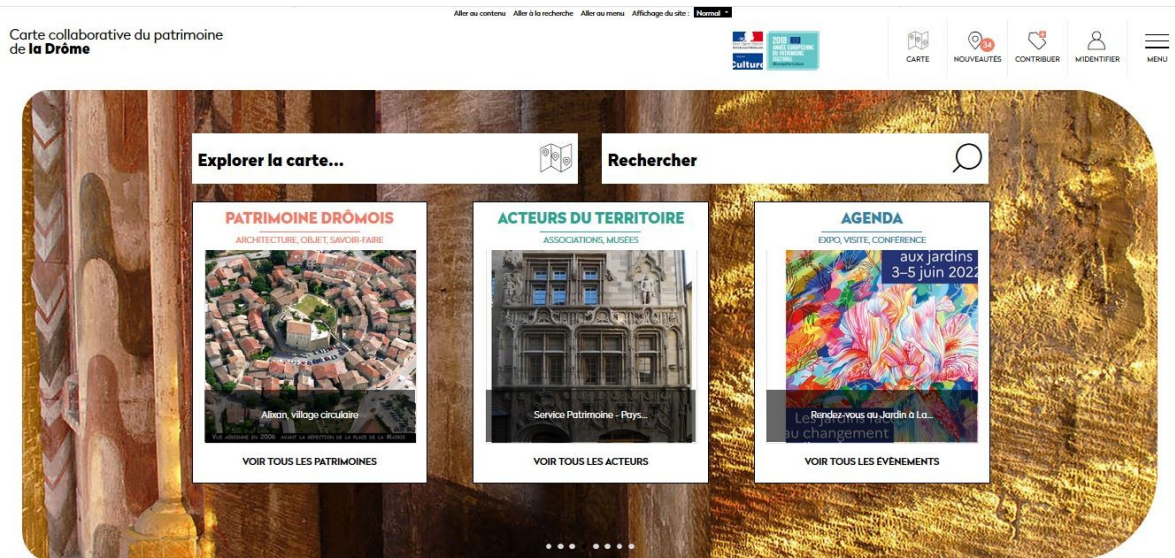
Un site internet au service du patrimoine drômois

- > Créer du lien social et culturel en fédérant les Drômois
- > Rendre accessibles les données du patrimoine du territoire
- > Permettre aux collectivités et acteurs du patrimoine de contribuer à l'enrichissement des données
- > Mieux diffuser les actions de valorisation du patrimoine et favoriser le développement touristique

Un site internet au service du patrimoine drômois

> Un outil numérique départemental simple, gratuit et immédiatement disponible

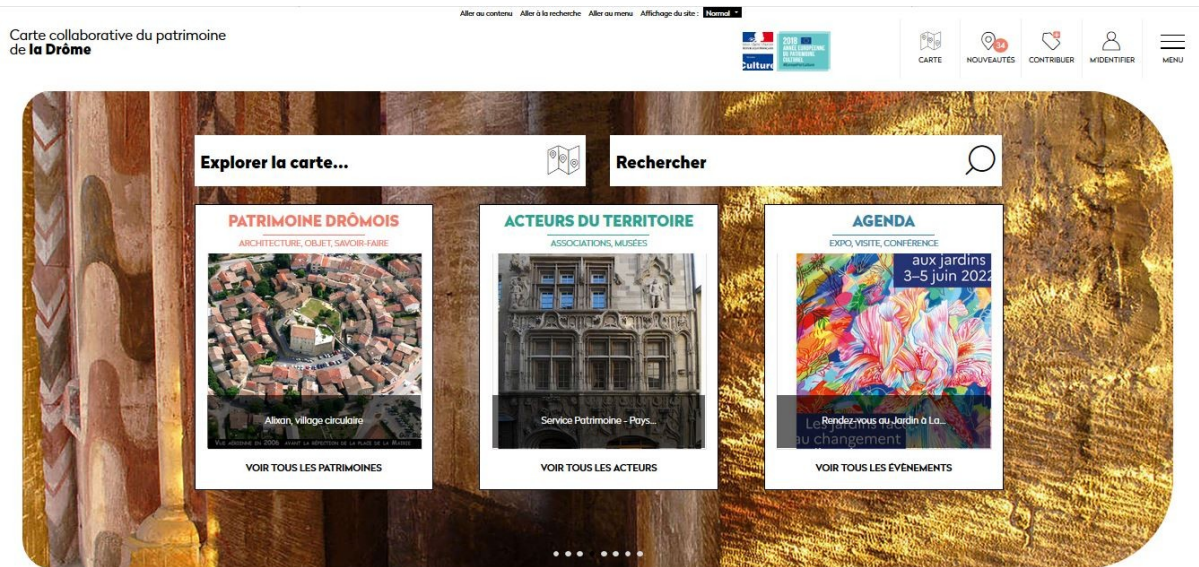
> pour faire connaître et valoriser tous les patrimoines, du plus modeste au plus prestigieux, présents sur votre territoire



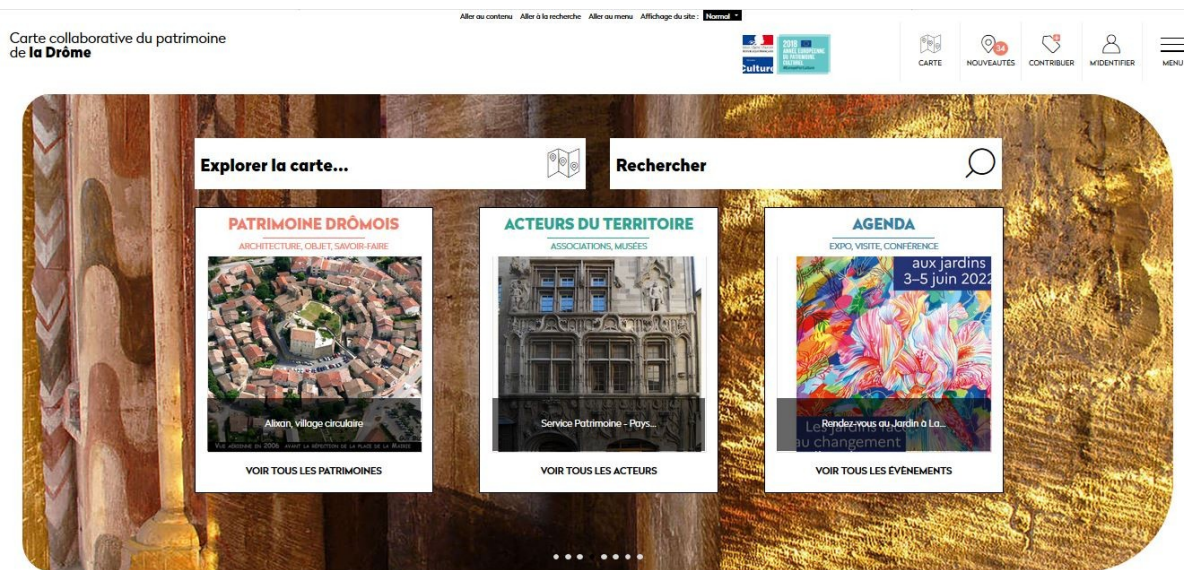
Un site internet au service du patrimoine drômois

> Enrichi par des contributeurs de tout horizon

> À destination des Drômois et des touristes qui veulent découvrir les richesses patrimoniales qui les entourent



Un site internet au service du patrimoine drômois



> Site internet en ligne depuis le 1er janvier 2017

> <https://cartepatrimoine.ladrome.fr/>



Le collaboratif au cœur du projet

> un site internet innovant et précurseur avec une ouverture totale à la contribution


> collectivités, associations, structures culturelles, professionnels du patrimoine, érudits, passionnés, scolaires..., tous peuvent enrichir la Carte du patrimoine

Creative commons

> tous les contenus de la carte (textes, images) sont régis par la licence libre « creative commons » afin de faciliter le partage de la culture et la réutilisation des données

> les conditions de la licence :

- Ⓘ respect de la paternité (citer le nom du contributeur)
- ~~Ⓢ~~ usage non commercial
- Ⓒ réutilisation selon les mêmes conditions de licence



VERIFIÉ



Modération

> 100 % collaboratif ne veut pas dire que l'on y fait n'importe quoi

> modération (validation) des notices faite **a posteriori** par le service de la Conservation départementale du patrimoine



Cartoparties

- > démarche d'animation sur les territoires
- > rencontres déclinées à différentes échelles du territoire (communes, intercommunalités, associations...)


- L A
D R O
M E -


LE DÉPARTEMENT

> 2

QUE TROUVE-T-ON SUR LA CARTE ?

> Que trouve-t-on sur la Carte ?





CONTRIBUTEUR _____
Mairie Châteauneuf-du-Rhône | Mairie de Châteauneuf-du-Rhône
ANNÉE DE CRÉATION / PÉRIODE _____
1810 /
PROPRIÉTÉ / PROTECTION _____
Propriété communale / Non protégé

La fontaine vieille
CHATEAUNEUF-DU-RHONE

ARCHITECTURE CIVILE OU PUBLIQUE

1 Chemin de la fontaine
26780 CHATEAUNEUF-DU-RHONE

Avant le 18^e siècle, certaines habitations possèdent un puits, quelquefois même à l'intérieur des maisons, mais il n'existe pas dans le village de fontaine publique.

Par contre, depuis toujours, une source existe à l'emplacement où se trouve actuellement la Fontaine Vieille. Cette source servait d'une part à abreuver les animaux et d'autre part à arroser les jardins situés en contrebas, grâce à un système d'irrigation. Cet aménagement payant donnait lieu, bien souvent, à des conflits engendrés par les horaires de mise à disposition de l'eau. L'arrosage était prévu sur 48 heures avec des tranches horaires échelonnées aussi bien de jour que de nuit.

En 1810, la source fut captée et aménagée. Ultérieurement, on construisit un lavoir protégé par une toiture. En 1852, la construction de la voie ferrée et d'un passage à niveau font que le sol, autour de ce bâtiment, est surélevé, ce qui oblige à prévoir quelques marches d'accès.

C'est ainsi que vous découvrirez la Fontaine Vieille actuellement. Mais il ne faut pas oublier qu'elle fut longtemps un lieu très animé, car c'était le rendez-vous des lavandières du village.

Ce n'est qu'en 1833 que fut établie, à l'intérieur du village, une fontaine publique à l'angle nord-ouest de l'église (voir photo n°1 de l'église). Par opposition à cette nouvelle fontaine, notre fontaine devint la Fontaine Vieille.

REFFERMER

Notice créée le 18/03/2021
Consultée 513 fois

MÉDIAS



Le patrimoine drômois décliné en notices

> Notices descriptives, illustrées (images, sons, vidéos, liens), géolocalisées

> Toutes les typologies de patrimoine : architecture, patrimoine mobilier, patrimoine immatériel

> Un répertoire des acteurs du patrimoine : collectivités, musées et maisons thématiques, associations

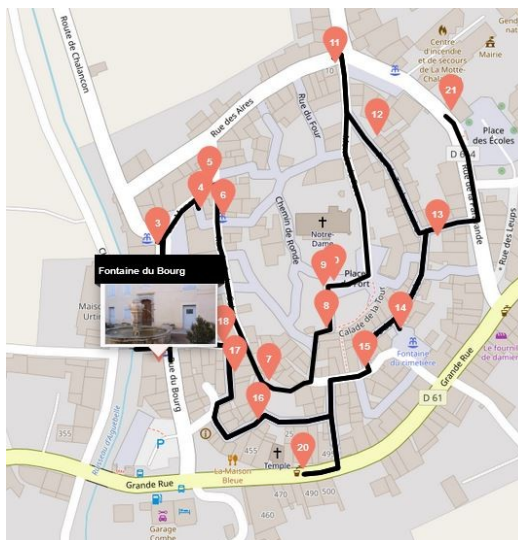
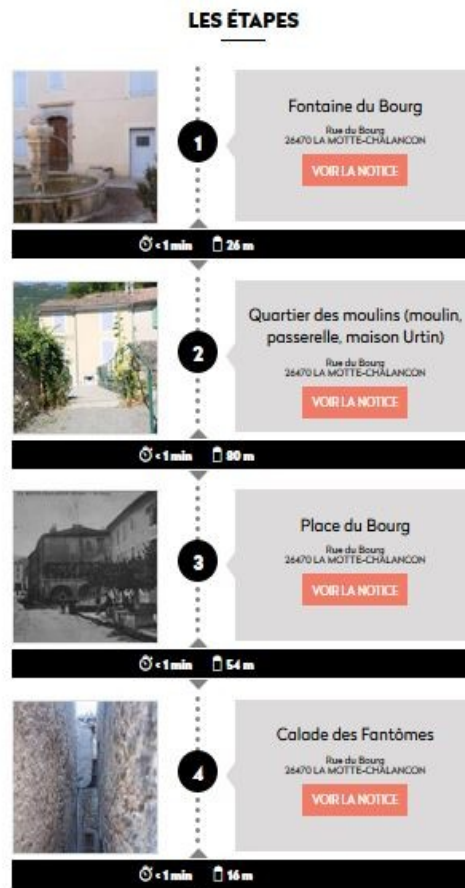
> Un agenda des manifestations liées au patrimoine

Des notices organisées en balades numériques

> Des notices regroupées selon des thématiques, des territoires, des modes de déplacement (à pied, à vélo, en voiture)

> Des balades « connectées » à la signalétique historique installée dans les villes et villages drômois

> Des balades conçues par les collégiens et les équipes enseignantes dans le cadre de l'action éducative « Partager son patrimoine en ligne »





1301

Notices



42

Balades



364

Contributeurs

- L A
D R O
M E -

LE DÉPARTEMENT

> 3 DÉMONSTRATION

<https://cartepatrimoine.ladrome.fr/>

- L A
D R O
M E -

LE DÉPARTEMENT

> 4

LA CARTE DEMAIN ?



Un outil qui évolue

- > Apporter une information qualifiée sur le patrimoine protégé au titre des monuments historiques des communes, les dispositifs en vigueur d'aide à la conservation, la restauration ou la valorisation du patrimoine
- > Améliorer la géolocalisation et développer les fonctions de guidage
- > Faciliter la contribution depuis son smartphone
- > Ateliers d'innovation collaborative pour faire évoluer la carte tous ensemble

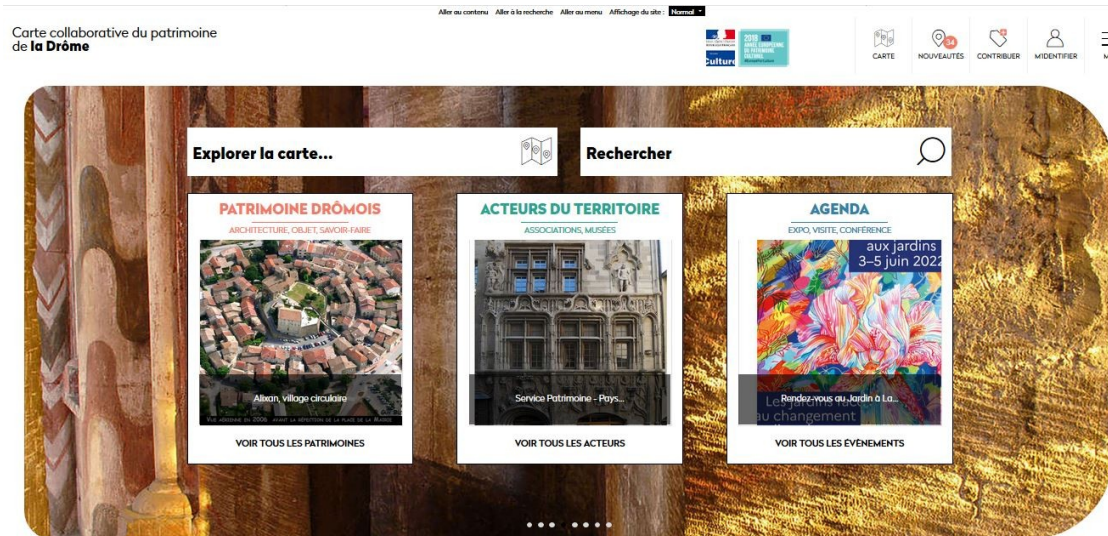
Une question ? Une proposition ?

Conservation départementale du patrimoine
2 rue André Lacroix - 26000 Valence
04 75 79 27 17

> Karine Xavier, chargée des ressources documentaires et numériques
(kxavier@ladrome.fr)

> Pierre Sapet, chargé de mission patrimoine bâti et signalétique (psapet@ladrome.fr)

> cartepatrimoine@ladrome.fr



> Vos interlocuteurs au Département



Véronique PUGÉAT

6ème vice-présidente chargée de l'offre territoriale de proximité : de l'éducation, de l'enseignement supérieur, de la citoyenneté, de la jeunesse, de la culture et des sports



Fabien LIMONTA

Conseiller départemental délégué à la culture et au patrimoine

- L A
D R O
M E -

LE DÉPARTEMENT

À BIENTÔT SUR LA CARTE !